












Bestand


-  Kulisse Feldgehölze, Wälder, Hecken mit Kulissenrand Abstand 160m *
-  Kulisse technische Einrichtung Wirkungsbereich Straße
-  Grenze des räumlichen Geltungsbereichs des Bebauungsplans (§ 9 Abs. 7 BauGB)

Planung

-  extensives artenreiches Grünland
-  geplantes Sondergebiet

geplante Nutzung mit Kulissenwirkung

-  Einzelbaum
-  Feldghölz, Hecke
-  unbeeinflusster Bereich von Gehölzkulissen für Feldlerche ca. 0,1ha nicht geeignet als Revier mit Lage im Wirkungsbereich der ST 2260
-  Wirkungsbereich Eingrüngung

* Arbeitshilfe zur speziellen artenschutzrechtlichen Prüfung Feldlerche (Hrsg. Bayerisches Landesamt für Umwelt (LfU) 2017) 

Gemeinde Obertrubach

Vorhabenbezogener Bebauungs- und Grünordnungsplan "Solarpark Neudorf"

Bestandsplan Eingriffsbewertung Feldlerche

maßstab: 1 : 2.000 bearbeitet: mw
 datum: 29.12.2021 ergänzt:

TEAM 4 Bauernschmitt • Wehner
 Landschaftsarchitekten + Stadtplaner PartGmbH
 90491 nürnberg oedenberger str. 65 tel 0911/39357-0 fax 39357-99
 www.team4-planung.de info@team4-planung.de

