

Bestandsaufnahme

im Rahmen der Richtlinie zur Förderung des Aufbaus von Hochgeschwindigkeitsnetzen im Freistaat Bayern (Breitbandrichtlinie – BbR) vom 09.07.2014.


1. Die Gemeinde Obertrubach hat ein vorläufiges Erschließungsgebiet festgelegt.
2. Die Gemeinde Obertrubach hat bereits ein Förderverfahren durchgeführt und abgeschlossen (in der Karte ausgewiesen)
3. Die derzeitige Ist-Versorgung vor der Markterkundung ist in folgender Tabelle und Karte dargestellt:

Die aktuelle Ist-Versorgung im vorläufigen Erschließungsgebiet sieht wie folgt aus:


Tabelle der Ist-Versorgung: Stand vor der Markterkundung									
Download [Mbit/s]	<=15			16			>= 30		
	ja	nein	z.T.	ja	nein	z.T.	ja	nein	z.T.
Geschwand		x				x			x
Bärnfels, Hundsdorf, Dörfles, Untertrubach, Wolfsberg, Neudorf		x			x		x		
Herzogwind		x				x			x
Obertrubach		x				x			x
Galgenberg, Weißhof, Wolfsberg 26-57	x				x		x		
Sorg		x		x				x	

Legende


Bandbreiten in Down- / Upload

 15 Mbit/s / 1Mbit/s und weniger

 16 Mbit/s / 1 Mbit/s

 30 Mbit/s / 2 Mbit/s und mehr *

kein NGA-Gebiet

 **Gemeindegrenze = vorläufiges Erschließungsgebiet**

 **Erschließungsgebiet Erstverfahren; Ausbau abgeschlossen**

